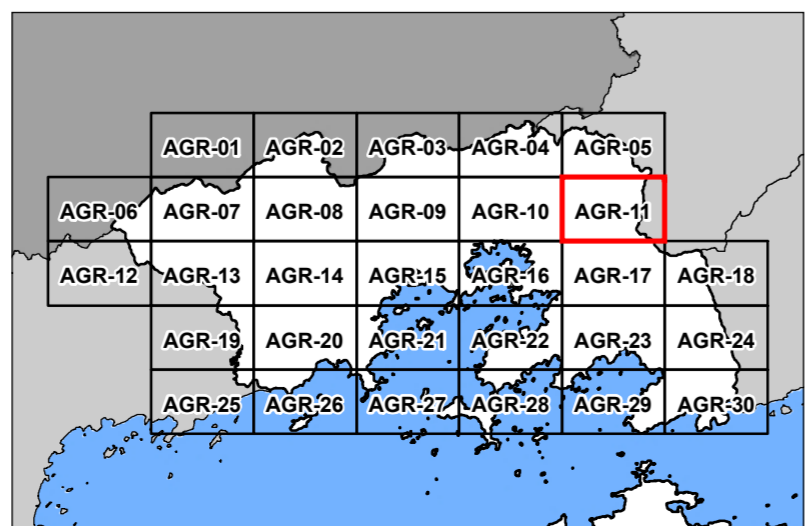
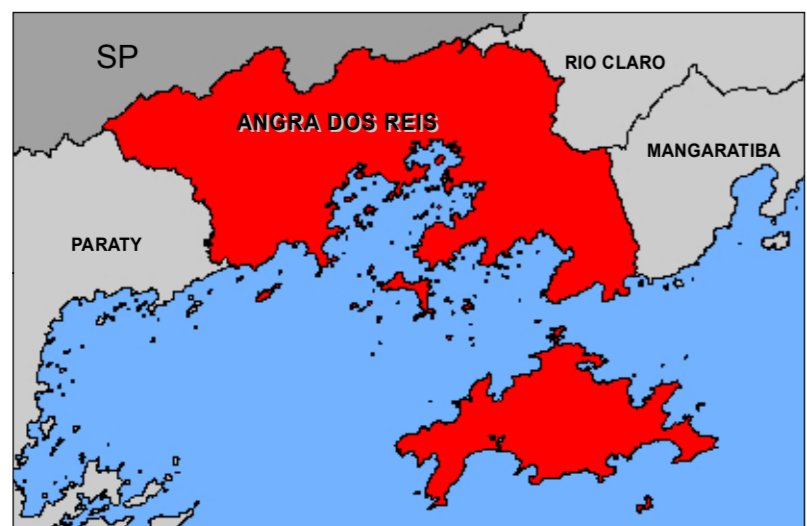
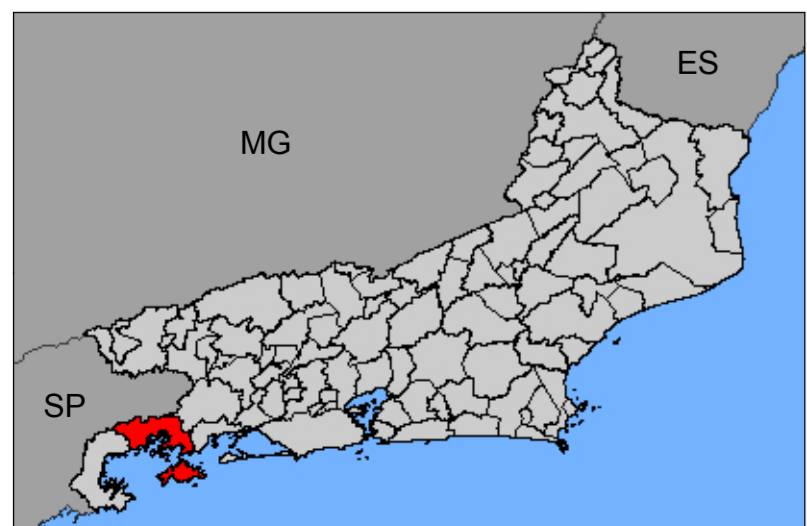


RIO CLARO

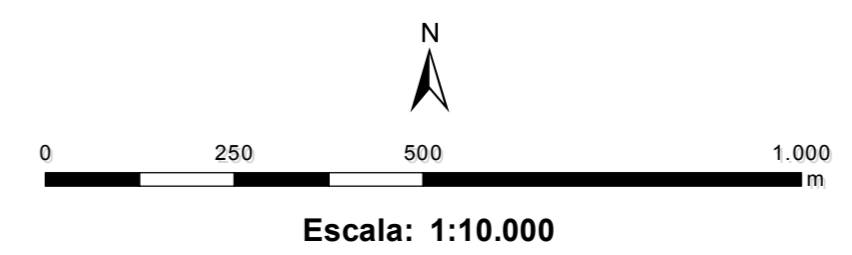


**Legenda**

- Pontos de Escorregamento
  - Ocorrido
  - Potencial
- Informações Complementares
  - Auto-Estrada
  - Estrada Vicinal
  - Via
  - - - Caminho e Trilha
  - Hidrografia
  - Curva Mestra
  - Curva Intermediária
- Potencial
  - Não Mapeado
  - Crítico
  - Muito Alto
  - Alto
  - Moderado
  - Baixo

**Carta Geotécnica de Aptidão Urbana Específica Quanto ao Potencial de Ocorrência de Escorregamentos**

**Município de Angra dos Reis  
Folha: AGR-11**



Sistema Geodésico Sirgas 2000  
Projeção UTM  
Fuso 23

FONTE DOS DADOS  
Hipsometria e Sistema de Transportes: Ampla Energia e Serviços S/A  
Hidrografia: IBGE

Apoio do Fundo Estadual de Conservação Ambiental e Desenvolvimento Urbano da Secretaria de Estado do Meio Ambiente FECAM/SEA